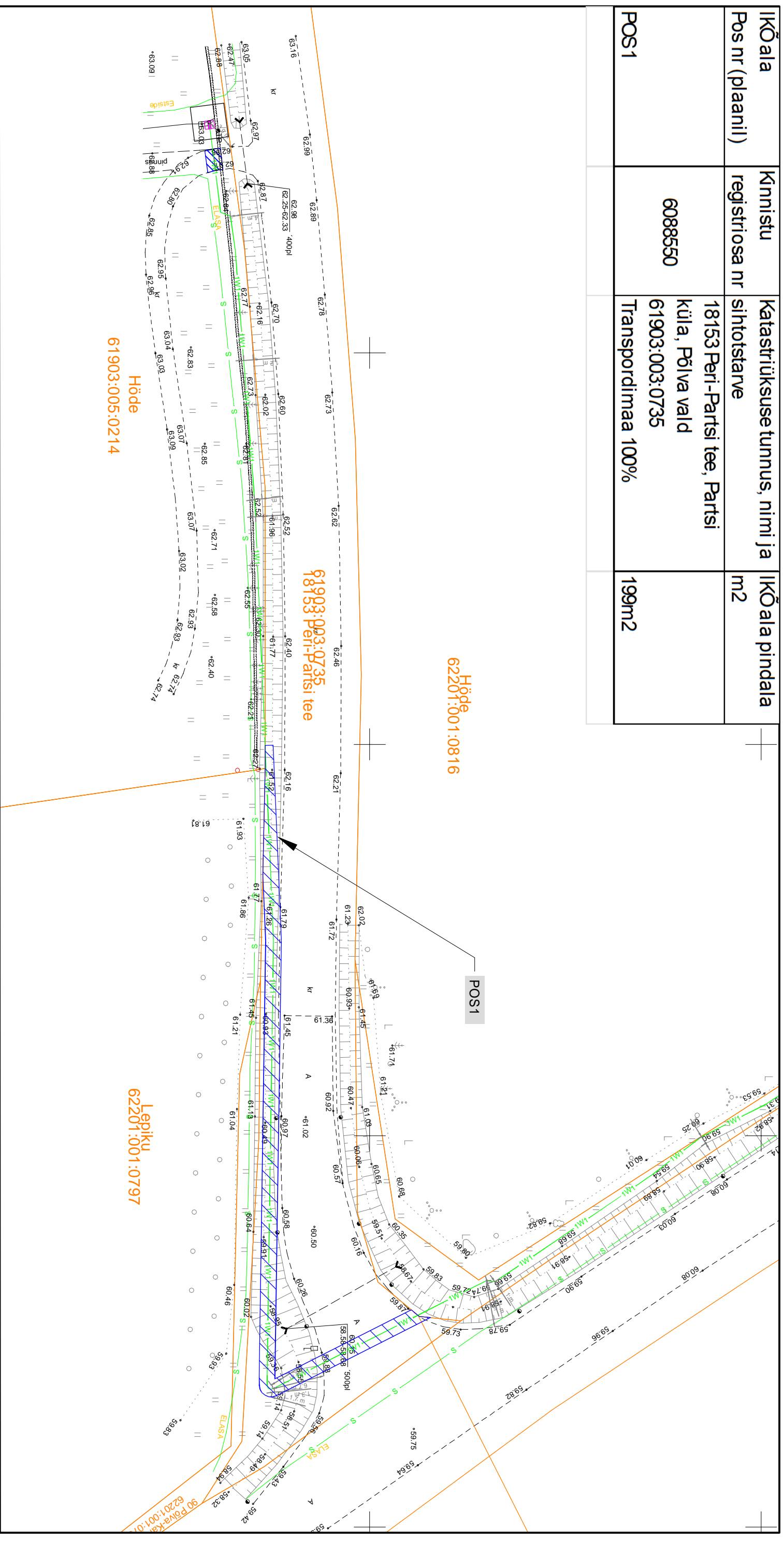






Isikliku kasutusõigusega seadmise plaan

M 1:500

IKÕala	Kinnistu	Katastritükkuse tunnus, nimi ja sihtotstarve	IKÕala pindala
Pos nr (plaanil)	registriosa nr	18153 Peri-Partsi tee, Partsi küla, Põlva vald 61903:003:0735 Transpordimaa 100%	m2
POS1	6088550		199m2



-  Katastritükkuse piir
-  Koormatav ala
-  Projekteeritav maakaabel
-  Projekteeritav jaotuskiip